



Ministerul Mediului Apelor și Pădurilor
Agenția Națională pentru Protecția Mediului

AGENȚIA PENTRU PROTECȚIA MEDIULUI BACĂU

DECIZIA ETAPEI DE ÎNCADRARE
Nr. 252 din 14.11.2022

Ca urmare a solicitării de emitere a acordului de mediu adresate de **C.N.A.I.R. S.A. prin SC NV CONSTRUCT SRL reprezentată de Sima Dan-Radu**, cu domiciliul în municipiul București, str. B-dul Dinicu Golescu, nr. 38, înregistrată la APM Bacău cu nr. 6829/10.05.2022, în baza:

– **Legii nr. 292/2018** privind evaluarea impactului anumitor proiecte publice și private asupra mediului;

– **Ordonanței de Urgență a Guvernului nr. 57/2007** privind regimul ariilor naturale protejate, conservarea habitatelor naturale, a florei și faunei sălbatice, cu modificările și completările ulterioare, aprobată prin **Legea nr. 49/2011**, cu modificările și completările ulterioare,

autoritatea competentă pentru protecția mediului APM Bacău decide, ca urmare a consultărilor desfășurate în cadrul ședinței Comisiei de Analiză Tehnică din data de 31.08.2022, că proiectul „**Pod DN 11 km 97+971, jud. Bacău**”, propus a se realiza în județul Bacău, com. Oituz, sat. Poiana Sarata, DN 11 km 97+971, **nu se supune evaluării impactului asupra mediului.**

Justificarea prezentei decizii:

I. Motivele pe baza cărora s-a stabilit neefectuarea evaluării impactului asupra mediului sunt următoarele:

Proiectul se încadrează în prevederile *Legii nr. 292/2018 privind evaluarea impactului anumitor proiecte publice și private asupra mediului* – Anexa 2, pct. 13), lit. a) *“Orice modificări sau extinderi, altele decât cele prevăzute la pct. 24 din anexa nr.1, sau în prezenta anexă, deja autorizate, executate sau în curs de a fi executate, care pot avea efecte semnificative negative asupra mediului” și care modifică un proiect listat în Anexa 2 la punctul 10, lit. e) „construcția drumurilor, altele decât cele prevăzute în anexa nr.1”.*

În urma completării listei de control privind etapa de încadrare și analizării proiectului în baza criteriilor din anexa nr. 3 a Legii nr. 292/2018, a rezultat că proiectul nu are impact semnificativ asupra mediului.



1. Caracteristicile proiectului:

AGENȚIA PENTRU PROTECȚIA MEDIULUI BACĂU

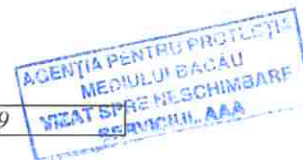
Strada Oituz, nr. 23, Bacău, jud. Bacău, Cod 600266

Tel. 0234-512750; 0234-512708; Fax 0234-571056

E-mail: office@apmbc.anpm.ro; Pagina web: <http://apmbc.anpm.ro/>

Operator de date cu caracter personal, conform Regulamentului (UE) 2016/679

Pagina 1 din 9



a) dimensiunea și concepția întregului proiect:

Podul existent are o lungimea totală de 16,50 m, lumina de 7,75 m și o lățime a părții carosabile de 8,45 m, fără trotuare pietonale.

Podul a fost construit oblic față de albia pârâului necadastrat și urmărește declivitatea longitudinală a drumului național DN 11, la km 97+971.

Suprastructura podului

Suprastructura podului prezintă o lungime totală de 16,50 m, o deschidere cu lumina de 7,75 m.

Structura de rezistență a suprastructurii este o dală din beton armat turnat monolit, rezemată direct pe culeei, cu grosimea de 0,54 m, lățimea de 8,90 m și lungimea totală de 10,05 m.

Pe laturile lungi ale suprastructurii dalate au fost construite grinzii din beton armat pentru susținerea parapetului pietonal. Grinzile au lățimea de 0,25 m și înălțimea de 0,50 m.

Calea pe pod

Lățimea zonei carosabile a fost de 8,45 m, fără trotuare pietonale.

Podul nu a fost echipat cu guri de scurgere, apele pluviale scurgându-se pe la capetele podului.

Partea carosabilă a fost delimitată pe laturile lungi de grinzi din beton armat turnat monolit, cu parapet pietonal metalic.

Infrastructura podului

Structura de rezistență a infrastructurii podului este alcătuită din 2 culei masive cu elevație văzută din beton. Elevațiile culeelor prezintă o lățime de 10,20 m și o înălțime de 1,60 m, măsurată de la nivelul terenului natural.

Suprastructura dalată reazemă direct pe bancheta de rezemare a culeelor.

Culeele reazemă pe terenul de fundație prin intermediul unor fundații directe, de suprafață, din beton.

Rampe de acces la pod

Podul nu este echipat la capete cu casii de descărcare a apelor meteorice și nici cu scări de acces a personalului de întreținere sub pod.

Calea rutiera pe rampele de acces are lățimea de 7,00 m cu două acostamente de câte 1,00 m lățime fiecare.

Circulația rutiera pe rampele de acces se desfășoară pe o îmbrăcămintă a căii din beton asfaltic.

Racordarea culeelor cu terasamentele din rampele de acces este realizată cu sferturi de con din pământ.

Albia și malurile pârâului necadastrat

Albia prezintă în amplasamentul podului un traseu sinuos, și este colmatată cu depuneri aluvionare și vegetație.

Albia și malurile pârâului nu sunt protejate în amplasamentul podului.



AGENȚIA PENTRU PROTECȚIA MEDIULUI BACĂU

Strada Oituz, nr. 23, Bacău, jud. Bacău. Cod 600266

Tel. 0234-512750; 0234-512708; Fax 0234-571056

E-mail: office@apmbc.anpm.ro; Pagina web: <http://apmbc.anpm.ro/>

Operator de date cu caracter personal, conform Regulamentului (UE) 2016/679

Pagina 2 din 9



b) cumularea cu alte proiecte existente și/sau aprobate: nu este cazul; proiectul se va cumula cu drumurile existente.

c) utilizarea resurselor naturale, în special a solului, a terenurilor, a apei și a biodiversității: se vor utiliza resurse naturale (nisip, pietriș, apă) în cantități limitate, iar materialele necesare realizării proiectului vor fi preluate de la societăți autorizate;

Proiectul nu se va implementa într-o arie naturală protejată de interes comunitar;

d) cantitatea și tipurile de deșeuri generate/gestionate: în etapa de execuție și de funcționare: toate tipurile de deșeuri generate în timpul execuției lucrărilor proiectului vor fi colectate selectiv prin grija constructorului și vor fi predate la firme specializate în colectarea/ valorificarea/ eliminarea lor; deșeurile menajere se vor colecta în europubelă și se vor preda la societăți autorizate în colectare/valorificare/eliminare;

- pământul excavat din săpătură se va depozita de-a lungul culoarului de lucru, urmând a fi utilizat la reconstrucția și ecologizarea terenului după terminarea lucrărilor, iar excedentul de pământ va fi transportat în locuri indicate de către primărie, cu respectarea art.17, alin.3 privind reutilizarea, reciclarea și alte operațiuni de valorificare materială, inclusiv operațiuni de rambleiere având în vedere prevederile OUG 92/2021 privind regimul deșeurilor;

- deșeurile din construcțiile dezafectate (beton, asfalt) se vor colecta la locul de generare în containere, se vor preda către agenți economici autorizați și vor fi transportate cu mijloace specializate conform HG 1061/2008;

- deșeurile menajere se vor colecta în europubelă și se vor preda serviciului/operatorului de salubritate;

- conform HG 856/2002 beneficiarul are obligația să țină evidența strictă a cantităților și tipurilor de deșeuri produse, valorificate sau comercializate și circuitul acestora.

e) poluarea și alte efecte negative:

Protecția calitatii aerului

În perioada de execuție a lucrărilor necesare realizării proiectului, principalele surse de emisii atmosferice vor fi reprezentate de activitățile de manevrare a maselor unor materiale de construcție și a deșeurilor de construcție – surse staționare nederijate; se vor lua măsuri pentru prevenirea poluării cu pulberi pe perioada de realizare a lucrărilor;

Protecția calității apelor

-pe toată perioada executării lucrărilor se va asigura scurgerea normală și nestingerită a apelor provenite din precipitații;

Protecția împotriva zgomotului și vibrațiilor

Surse de zgomot și vibrații:



AGENȚIA PENTRU PROTECȚIA MEDIULUI BACĂU

Strada Oituz, nr. 23, Bacău, jud. Bacău, Cod 600266

Tel. 0234-512750; 0234-512708; Fax 0234-571056

E-mail: office@apmbc.anpm.ro; Pagina web: <http://apmbc.anpm.ro/>

Operator de date cu caracter personal, conform Regulamentului (UE) 2016/679

Pagina 3 din 9



În perioada de execuție a lucrărilor sursele potențiale de poluanți pentru zgomot și vibrații sunt reprezentate de mijloacele de transport și de utilaje și vor avea un caracter temporar, acestea generând efecte locale și pe timp limitat;

- se va asigura funcționarea în parametri optimi a utilajelor de construcții și a mijloacelor de transport, precum și verificare tehnică periodică; echipamentele mecanice trebuie să respecte standardele referitoare la emisiile de zgomot în mediu conform H.G 1756/2006 privind emisiile de zgomot în mediu produse de echipamentele destinate utilizării în exteriorul clădirilor.

Protecția împotriva radiațiilor

În activitatea desfășurată pe amplasament nu se vor produce substanțe radioactive și nici nu vor apărea surse artificiale de radiație.

Protecția solului și a subsolului

Sursele de poluanți pentru sol, subsol și ape freatice sunt reprezentate de:

În etapa de execuție:

- gestionarea necorespunzătoare a materialelor de construcții și a deșeurilor rezultate în urma lucrărilor, precum și a deșeurilor de tip menajer rezultate de la personalul implicat în execuția lucrărilor;
 - scurgeri accidentale de combustibili, lubrifianți de la autovehiculele și utilajele implicate în realizarea lucrărilor;
 - se vor lua toate măsurile de protecție a solului/subsolului și apelor subterane și se va respecta Planul de prevenire și combatere al poluărilor accidentale;
 - alimentarea cu carburanți (motorină) a mijloacelor de transport se va face de la stații de distribuție carburanți autorizate;
 - se va asigura scurgerea apelor prin șanțuri la intersecțiile cu drumurile laterale;
- Impactul asupra solului și subsolului este considerat ca fiind un impact pe termen scurt, local și cu efecte reversibile.

f) riscul de accident majore și/sau dezastre relevante pentru proiectul în cauză, inclusiv cele cauzate de schimbările climatice: pe perioada de realizare și funcționare a proiectului este redus, luându-se toate măsurile de reducere al riscurilor; amplasamentul nu se află într-o zonă de risc de alunecări de teren, inundabilitate.

g) riscurile pentru sănătatea umană: prin realizarea proiectului se urmărește creșterea confortului și siguranței participanților la trafic, datorită optimizării suprafeței de rulare.

2. Amplasarea proiectului

Sensibilitatea ecologică a zonelor geografice susceptibile de a fi afectate de proiectul propus, cu luarea în considerare, în special în ceea ce privește:

a) *utilizarea actuală și aprobată a terenurilor*– conform certificatului de urbanism nr. 11/02.02.2022 terenul în suprafața de 3894 mp reprezintă parțial domeniul public al statului administrat de CNAIR și parțial domeniul public al



AGENȚIA PENTRU PROTECȚIA MEDIULUI BACĂU

Strada Oituz, nr. 23, Bacău, jud. Bacău, Cod 600266

Tel. 0234-512750; 0234-512708; Fax 0234-571056

E-mail: office@apmbc.anpm.ro; Pagina web: <http://apmbc.anpm.ro/>

Operator de date cu caracter personal, conform Regulamentului (UE) 2016/679



statului administrat de Apele Romane, amplasat in intravilanul comunei Oituz, sat Poiana Sarata, judetul Bacau.

Folosinta actuala- teren drum DN 11 si Apele Romane;

b) *bogăția, disponibilitatea, calitatea și capacitatea de regenerare relative ale resurselor naturale, inclusiv solul, terenurile, apa și biodiversitatea, din zonă și din subteranul acesteia: nu este cazul.*

c) *capacitatea de absorbție a mediului natural, acordându-se o atenție specială următoarelor zone:*

1. *zonele umede, zone riverane, guri ale râurilor – pe toată perioada executării lucrărilor se va asigura scurgerea normală și nestingherită a apelor provenite din precipitații;*
2. *zonele costiere și mediul marin – nu este cazul;*
3. *zone montane și forestiere– nu este cazul;*
4. *arii natural protejate de interes național, comunitar, internațional– nu este cazul;*
5. *zone clasificate sau protejate conform legislației în vigoare: situri Natura2000 desemnate în conformitate cu legislația privind regimul ariilor natural protejate, conservarea habitatelor naturale, a florei și faunei sălbatice; zonele prevăzute de legislația privind aprobarea Planului de amenajare a teritoriului național - Secțiunea a III-a - zone protejate, zonele de protecție instituite conform prevederilor legislației din domeniul apelor, precum și a celei privind caracterul și mărimea zonelor de protecție sanitară și hidrogeologică– nu este cazul;*
6. *zonele în care au existat deja cazuri de nerespectare a standardelor de calitate a mediului prevăzute de legislația națională și la nivelul Uniunii Europene și relevante pentru proiect sau în care se consideră că există astfel de cazuri– nu este cazul;*
7. *zonele cu o densitate mare a populației– zonă locuințe din vecinătatea frontului de lucru;*
8. *peisaje și situri importante din punct de vedere istoric, cultural sau arheologic– în cazul în care în timpul lucrărilor, se vor descoperi vestigii arheologice, se va anunța în termen de cel mult 72 ore, primarul unității administrative teritoriale și Direcția Județeană pentru Cultură Bacău, conform O.G.43/2000 privind protecția patrimoniului arheologic și declararea unor situri arheologice ca zone de interes național, cu modificările și completările ulterioare;*

3. Tipurile și caracteristicile impactului potențial

a) importanța și extinderea spațială a impactului (de ex: zona geografică și dimensiunea populației care poate fi afectată) – impact local, numai în zona de lucru, în perioada de execuție a proiectului;

b) natura impactului - impact redus, în perioada de execuție a proiectului;



AGENȚIA PENTRU PROTECȚIA MEDIULUI BACĂU

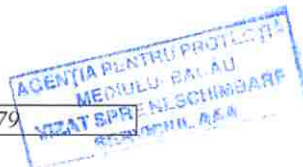
Strada Oituz, nr. 23, Bacău, jud. Bacău, Cod 600266

Tel. 0234-512750; 0234-512708; Fax 0234-571056

E-mail: office@apmbc.anpm.ro; Pagina web: <http://apmbc.anpm.ro/>

Operator de date cu caracter personal, conform Regulamentului (UE) 2016/679

Pagina 5 din 9



- c) natura transfrontieră a impactului– lucrările propuse nu au efecte transfrontieră;
- d) intensitatea și complexitatea impactului – impact redus, în perioada de execuție a proiectului;
- e) probabilitatea impactului– impact probabil manifestat în perioada de execuție a proiectului;
- f) debutul, durata, frecvența și reversibilitatea preconizate ale impactului – impactul generat de șantier va debuta la începerea lucrărilor, va dura numai pe perioada de realizare și va înceta la finalizarea lucrărilor; după încheierea lucrărilor se va face curățarea terenului de materiale și deșeurile rezultate în urma lucrărilor de construcție și se va aduce terenul la categoria de folosință inițială. Impact pozitiv după redarea în circulație a porțiunilor de drum.
- g) cumularea impactului cu impactul altor proiecte existente și/sau aprobate: nu este cazul;
- h) posibilitatea de reducere efectivă a impactului- prin măsurile propuse, impactul va fi redus pe perioada de realizare a proiectului;

II. Proiectul propus nu intră sub incidența art. 28 din O.U.G. 57/2007 privind regimul ariilor naturale protejate, conservarea habitatelor naturale, a florei și faunei sălbatice, cu modificările și completările ulterioare, amplasamentul propus nu se află în/sau vecinătatea unei arii naturale protejate sau alte habitate sensibile.

III. Proiectul intră sub incidența art. 48 și 54 din Legea Apelor nr.107/1996, cu modificările și completările ulterioare.

Titularul va respecta condițiile și cerințele din avizul de gospodărire a apelor nr. 66/06.07.2022 emis de ABA Siret – SGA Bacău:

- beneficiarul și proiectantul sunt direct răspunzători de datele înscrise în documentația tehnică care a stat la baza obținerii prezentului aviz.
- Este interzisă depozitarea pe malurile cursului de apă și în zona de protecție a acestuia a pamantului, materialelor vegetale sau a altor deseuri rezultate pe parcursul derulării lucrărilor;
- În execuție se va da o atenție deosebită fundării lucrărilor, respectând cu strictețe cotele și procesele tehnologice din proiectul tehnic;
- Tronsoanele cu lucrările de consolidare proiectate vor fi încastrate amonte și aval astfel încât să se asigure stabilitatea și protecția lucrării și a malului la ape mari în zona incastrării;
- posesorul avizului de g.a. are obligația să anunțe Administrația Bazinală de Apă "Siret" în scris, data de începere a execuției cu 10 zile înainte de aceasta.
- dacă parametrii sau soluțiile tehnice avizate în prezentul aviz de gospodărire a apelor se modifică, se va solicita un nou aviz de gospodărire a apelor.
- beneficiarul are obligația să asigure permanent întreținerea sistemelor de colectare și evacuare a apelor.



AGENȚIA PENTRU PROTECȚIA MEDIULUI BACĂU

Strada Oituz, nr. 23, Bacău, jud. Bacău, Cod 600266

Tel. 0234-512750; 0234-512708; Fax 0234-571056

E-mail: office@apmbc.anpm.ro; Pagina web: <http://apmbc.anpm.ro/>

Operator de date cu caracter personal, conform Regulamentului (UE) 2016/679



- lucrările prevăzute a se executa în albia cursurilor de apă vor respecta Ordinul 1215/2008 al MMDD – Normativ tehnic pentru lucrări hidrotehnice NTLH – 001 – Criterii și principii pentru evaluarea și selectarea soluțiilor tehnice de proiectare și realizare a lucrărilor hidrotehnice de amenajare/reamenajare a cursurilor de apă pentru atingerea obiectivelor de mediu din domeniul apelor și Ord. 1163 din 16 iulie 2007 al MMDD privind aprobarea unor măsuri pentru îmbunătățirea soluțiilor tehnice de proiectare și de realizare a lucrărilor hidrotehnice de amenajare și reamenajare a cursurilor de apă, pentru atingerea obiectivelor de mediu din domeniul apelor.
- nu sunt permise evacuări de deșeuri și ape uzate în apele de suprafață, subterane sau terenurile adiacente.
- beneficiarul avizului și executantul lucrării sunt obligați ca, pe întreaga perioadă de execuție a lucrărilor, să asigure în albiile cursurilor de apă, scurgerea normală a apelor.
- după terminarea lucrărilor se vor îndepărta din albie eventualele resturi de materiale, pentru a nu stânjeni scurgerea normală a apelor.
- Folosirea agregatelor minerale din cursurile de apă pentru executarea lucrărilor, este permisă numai în baza unei autorizații de gospodărire a apelor emisă de Administrația Bazinală de Apă "Siret", în urma parcurgerii unei proceduri complete de atribuire a unui perimetru conform legislației în vigoare. În caz contrar, agregatele minerale se vor procura de la furnizori autorizați.
- În execuție se va da o atenție deosebită fundării lucrărilor, respectând cu strictețe cotele și procesele tehnologice, iar lucrările în albie se vor executa în perioadele apelor mici.
- Deținătorul are obligația urmăririi comportării în timp a lucrărilor pe întreaga perioadă de execuție, punere în funcțiune și exploatare.

Informarea și participarea publicului la procedura de reglementare

Autoritatea competentă pentru protecția mediului a asigurat și garantat accesul liber la informație a publicului interesat.

Publicul a fost informat cu privire la depunerea solicitării acordului de mediu, prin anunț public:

- publicat de titular în ziarul Deșteptarea din data de 02.08.2022;
- afișat de titular la sediul primăriei comunei Oituz în data de 29.07.2022.
- afișat la sediul și pe pagina proprie pe internet a autorității competente pentru protecția mediului (APM Bacău) în data de 25.08.2022.

Publicul a fost informat cu privire la luarea deciziei etapei de încadrare prin anunț public:

- publicat de titular în ziarul Deșteptarea din data de 02.11.2022;
- afișat de titular la sediul primăriei comunei Oituz în data de 01.11.2022.
- afișat la sediul și pe pagina proprie pe internet a autorității competente pentru protecția mediului (APM Bacău) în data de 02.11.2022.



AGENȚIA PENTRU PROTECȚIA MEDIULUI BACĂU

Strada Oituz, nr. 23, Bacău, jud. Bacău, Cod 600266

Tel. 0234-512750; 0234-512708; Fax 0234-571056

E-mail: office@apmbc.anpm.ro; Pagina web: <http://apmbc.anpm.ro/>

Operator de date cu caracter personal, conform Regulamentului (UE) 2016/679

Pagina 7 din 9



Până la adoptarea prezentei decizii, nu au existat comentarii/observații din partea publicului interesat.

Nerespectarea prevederilor prezentei decizii se sancționează conform prevederilor legale în vigoare.

Dispoziții finale

Documentația prezentată nu a fost analizată din punct de vedere al rezistenței și stabilității lucrărilor, responsabilitatea revenind beneficiarului lucrărilor.

Prezenta decizie este valabilă pe toată perioada de realizare a proiectului, iar în situația în care intervin elemente noi, necunoscute la data emiterii prezentei decizii, sau se modifică condițiile care au stat la baza emiterii acesteia, titularul proiectului are obligația de a notifica autoritatea competent emitentă, înainte de realizarea modificării.

Titularul unui proiect are obligația de a notifica în scris autoritatea competentă pentru protecția mediului despre orice modificare sau extindere a proiectului survenită după emiterea deciziei etapei de încadrare și anterior emiterii aprobării de dezvoltare.

Prezenta decizie se poate revizui, în cazul în care se constată apariția unor elemente noi, necunoscute la data emiterii. Se consideră actualizare a deciziei etapei de încadrare orice înscriere de mențiuni într-o anexă la aceasta.

Orice persoană care face parte din publicul interesat și care se consideră vătămată într-un drept al său ori într-un interes legitim se poate adresa instanței de contencios administrativ competente pentru a ataca, din punct de vedere procedural sau substanțial, actele, deciziile ori omisiunile autorității publice competente care fac obiectul participării publicului, inclusive aprobarea de dezvoltare, potrivit prevederilor Legii contenciosului administrativ nr. 554/2004, cu modificările și completările ulterioare.

Se poate adresa instanței de contencios administrative competente și orice organizație neguvernamentală care îndeplinește condițiile prevăzute la art. 2 din Legea nr. 292/2018 privind evaluarea impactului anumitor proiecte publice și private asupra mediului, considerându-se că acestea sunt vătamate într-un drept al lor sau într-un interes legitim.

Actele sau omisiunile autorității publice competente care fac obiectul participării publicului se atacă în instanță odată cu decizia etapei de încadrare, cu acordul de mediu ori, după caz, cu decizia de respingere a solicitării de emitere a acordului de mediu, respectiv cu aprobarea de dezvoltare sau, după caz, cu decizia de respingere a solicitării aprobării de dezvoltare.

Înainte de a se adresa instanței de contencios administrativ competente, persoanele prevăzute la art. 21 din Legea nr. 292/2018 privind evaluarea impactului anumitor proiecte publice și private asupra mediului au obligația să solicite autorității publice emitente a deciziei prevăzute la art. 21 alin. (3) sau autorității ierarhic superioare revocarea, în tot sau în parte, a respective decizii.



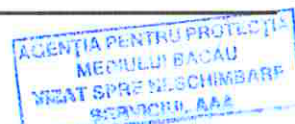
AGENȚIA PENTRU PROTECȚIA MEDIULUI BACĂU

Strada Oituz, nr. 23, Bacău, jud. Bacău, Cod 600266

Tel. 0234-512750; 0234-512708; Fax 0234-571056

E-mail: office@apmbc.anpm.ro; Pagina web: <http://apmbc.anpm.ro/>

Operator de date cu caracter personal, conform Regulamentului (UE) 2016/679



Solicitarea trebuie înregistrată în termen de 30 de zile de la data aducerii la cunoștința publicului a deciziei.

Autoritatea publică emitentă are obligația de a răspunde la plângerea prealabilă prevăzută la art. 22 alin. (1) în termen de 30 de zile de la data înregistrării acesteia la acea autoritate.

Procedura de soluționare a plângerii prealabile prevăzută la art.22 alin. (1) este gratuită și trebuie să fie echitabilă, rapidă și corectă.

Prezentă decizie poate fi contestată în conformitate cu prevederile Legii nr.292/2018 privind evaluarea impactului anumitor proiecte publice și private asupra mediului și ale Legii nr. 554/2004, cu modificările și completările ulterioare.



DIRECTOR EXECUTIV

Petrică Meș

ȘEF SERVICIU

Avize, Acorduri, Autorizații
Corina Neli Pricope

Responsabil biodiversitate,
Carla Paragina

ÎNTOCMIT

Neculai Manea



AGENȚIA PENTRU PROTECȚIA MEDIULUI BACĂU

Strada Oituz, nr. 23, Bacău, jud. Bacău, Cod 600266

Tel. 0234-512750; 0234-512708; Fax 0234-571056

E-mail: office@apmbc.anpm.ro; Pagina web: <http://apmbc.anpm.ro/>

Operator de date cu caracter personal, conform Regulamentului (UE) 2016/679

Pagina 9 din 9



100



100



100